













ZMĚNA Č. 2 ÚZEMNÍHO PLÁNU HRÁDEK

NÁVRH PRO PROJEDNÁNÍ

1. ZÁKLADNÍ ČLENĚNÍ ÚZEMÍ

1 : 5 000

STAV	NÁVRH	
		HRANICE ŘEŠENÉHO ÚZEMÍ
		HRANICE ZASTAVĚNÉHO ÚZEMÍ K 1. 5. 2024
		HRANICE ZASTAVITELNÝCH PLOCH (Z PLATNÉHO ÚP / VYMEZENÉ ZMĚNOU Č. 2)
		HRANICE TRANSFORMAČNÍCH PLOCH
		HRANICE PLOCH ZMĚN V KRAJINĚ
		KORIDORY TECHNICKÉ INFRASTRUKTURY

ZMĚNA Č. 2 ÚZEMNÍHO PLÁNU HRÁDEK BYLA SPOLUFINANCOVÁNA Z PROSTŘEDKŮ STÁTNÍHO ROZPOČTU ČR, Z PROGRAMU MINISTERSTVA PRO MÍSTNÍ ROZVOJ



PROJEKTOVÁ ČINNOST, URBANISMUS, ÚZEMNÍ PLÁNOVÁNÍ, EKOLOGIE, GIS

URBANISTICKÉ STŘEDISKO OSTRAVA, s.r.o.

OSTRAVA s.r.o. Spartakovců 6014/3, Ostrava-Poruba, 70800 tel: 596 939 530, 596 939 531

ZODP.PROJEKTANT: ING.ARCH.VLADIMÍRA FUSKOVÁ	ZAK. ČÍSLO: U - 499
ZPRACOVATEL: ING.ARCH.VLADIMÍRA FUSKOVÁ, MARCELA VOZÁRIKOVÁ	
OBJEDNATEL: OBEC HRÁDEK	DATUM: SRPEN 2024