

ODŮVODNĚNÍ ZMĚNY Č. 2 ÚZEMNÍHO PLÁNU HRÁDEK

NÁVRH PRO PROJEDNÁNÍ

9. VÝKRES ŠIRŠÍCH VZTAHŮ

1 : 100 000

 HRANICE ŘEŠENÉHO ÚZEMÍ

PŘEVZATO ZE ZÁSAD ÚZEMNÍHO ROZVOJE MORAVSKOSLEZSKÉHO KRAJE VE ZNĚNÍ AKTUALIZACÍ Č. 1, 2a, 2b, 3, 4, 5, 6 a 7
A.2 VÝKRES PLOCH A KORIDORŮ, VČETNĚ ÚSES

JEVY INFORMATIVNÍ

ADMINISTRATIVNÍ ČLENĚNÍ






-  HRANICE STÁTU
-  HRANICE KRAJE
-  HRANICE SPRÁVNÍHO OBVODU OBCE S ROZŠÍŘENOU PŮSOBNOSTÍ
-  HRANICE SPRÁVNÍHO OBVODU OBCE
-  KRAJSKÉ MĚSTO
-  OBEC S ROZŠÍŘENOU PŮSOBNOSTÍ
-  OBEC

Vedení ploch a koridorů mimo území Moravskoslezského kraje (informativní jev)





-  ÚSES
-  technická infrastruktura
-  dopravní infrastruktura

PLOCHY A KORIDORY ÚZEMNÍCH REZERV




DOPRAVNÍ INFRASTRUKTURA

-  SILNIČNÍ DOPRAVA
-  LEHKÁ KOLEJOVÁ DOPRAVA
-  ROZŠÍŘENÍ VPD LETIŠTĚ MOŠNOV
-  PRŮPLAVNÍ SPOJENÍ DUNAJ-ODRA-LABE
-  VODNÍ CESTA

TECHNICKÁ INFRASTRUKTURA

-  ELEKTROENERGETIKA
-  VÝZNAMNÝ ENERGETICKÝ ZDROJ
-  PLYNOENERGETIKA
-  VÝZNAMNÝ VODOVODNÍ ŘAD PITNÉ VODY

PROTIPOVODŇOVÁ OCHRANA

-  LOKALITA VHODNÁ PRO AKUMULACI VOD
-  OSTATNÍ
-  PLOCHA PRO EKONOMICKÉ AKTIVITY

KÓDOVÉ OZNAČENÍ PLOCH A KORIDORŮ, ÚZEMNÍCH REZERV A ÚSES

Plochy a koridory

- D55 DZ5 D529 DR1** silniční doprava
- D164 DZ15 DR4** železniční doprava
- VR1 VR2** vysokorychlostní trať
- D517 DR2 D190 D305** ostatní doprava
- E27 EZ1 EZv7 E501** elektroenergetika
- P14 PZ14 P302** plynoenergetika
- T1 PR1 V502** ostatní technická infrastruktura
- VZ1** vodní nádrž Nové Heřminovy a doprovodná protipovodňová opatření
- AV510** lokalita vhodná pro akumulaci vod
- PO14** protipovodňová ochrana
- RPZ1 RP301 RPR1** plocha pro ekonomické aktivity
- OBS1** plocha k zajišťování obrany a bezpečnosti státu

Územní systém ekologické stability (ÚSES)

- 97**
- K100 N**
- 182**
- 801**







Kompenzační opatření

- KO1** kompenzační opatření

JEVY NAVRHOVANÉ

PLOCHY A KORIDORY





DOPRAVNÍ INFRASTRUKTURA

-  SILNIČNÍ DOPRAVA
-  ŽELEZNIČNÍ DOPRAVA
-  VYSOKORYCHLOSTNÍ TRAť
-  LETIŠTĚ
-  DOPRAVNÍ TERMINÁL, LOGISTICKÉ CENTRUM
-  LANOVKA







TECHNICKÁ INFRASTRUKTURA

-  ELEKTROENERGETIKA
-  VÝZNAMNÁ ROZVODNA VVN/VVN NEBO VVN/VN
-  VÝZNAMNÝ ENERGETICKÝ ZDROJ
-  VĚTRNÁ ELEKTRÁRNA / VĚTRNÝ PARK
-  PLYNOENERGETIKA
-  KOMPRESOROVÁ STANICE
-  TEPELNÝ NAPAJEČ
-  PRODUKTOVOD

ÚZEMNÍ SYSTÉM EKOLOGICKÉ STABILITY

-  NADREGIONÁLNÍ BIOCENTRUM (NRBC)
-  NADREGIONÁLNÍ BIODORIDOR (NRBK)
-  REGIONÁLNÍ BIOCENTRUM (RBC)
-  REGIONÁLNÍ BIODORIDOR (RBK)

PROTIPOVODŇOVÁ OCHRANA

-  MALÁ VARIANTA V.N. NOVÉ HEŘMINOVY (VZ1)
-  KORIDORY A PLOCHY PRO SOUBOR DOPROVODNÝCH TECHNICKÝCH OPATŘENÍ V KORYTĚ A ÚDOLNÍ NIVĚ ŘEKY OPAVY VE VAZBĚ NA MENŠÍ VODNÍ NÁDRŽ NOVÉ HEŘMINOVY (VZ1)
-  SUCHÁ OCHRANNÁ NÁDRŽ (VČ. OCHRANNÉ HRÁZE)
-  NÁDRŽ (VČ. OCHRANNÉ HRÁZE)
-  OCHRANNÁ HRÁZ NEBO JINÉ OPATŘENÍ
-  REVITALIZACE VODNÍHO TOKU

KOMPENZAČNÍ OPATŘENÍ

OSTATNÍ

-  PLOCHA PRO EKONOMICKÉ AKTIVITY

ZAJIŠŤOVÁNÍ OBRANY A BEZPEČNOSTI STÁTU

-  PLOCHA K ZAJIŠŤOVÁNÍ OBRANY A BEZPEČNOSTI STÁTU

ZMĚNA Č. 2 ÚZEMNÍHO PLÁNU HRÁDEK BYLA SPOLUFINANCOVÁNA Z PROSTŘEDKŮ STÁTNÍHO ROZPOČTU ČR, Z PROGRAMU MINISTERSTVA PRO MÍSTNÍ ROZVOJ
POZNÁMKA: NĚKTERÉ JEVY OBSAŽENÉ V LEGENDĚ SE VE VÝKRESE NEMUSÍ VYSKYTOVAT

PROJEKTOVÁ ČINNOST, URBANISMUS, ÚZEMNÍ PLÁNOVÁNÍ, EKOLOGIE, GIS
URBANISTICKÉ STŘEDISKO OSTRAVA, s.r.o.
OSTRAVA s.r.o. Spartakovců 6014/3, Ostrava-Poruba, 70800 tel: 596 939 530, 596 939 531

ZODP.PROJEKTANT: ING.ARCH.VLADIMÍRA FUSKOVÁ	ZAK. ČÍSLO: U - 499
ZPRACOVATEL: ING.ARCH.VLADIMÍRA FUSKOVÁ, MARCELA VOZÁRIKOVÁ	
OBJEDNATEL: OBEC HRÁDEK	DATUM: SRPEN 2024